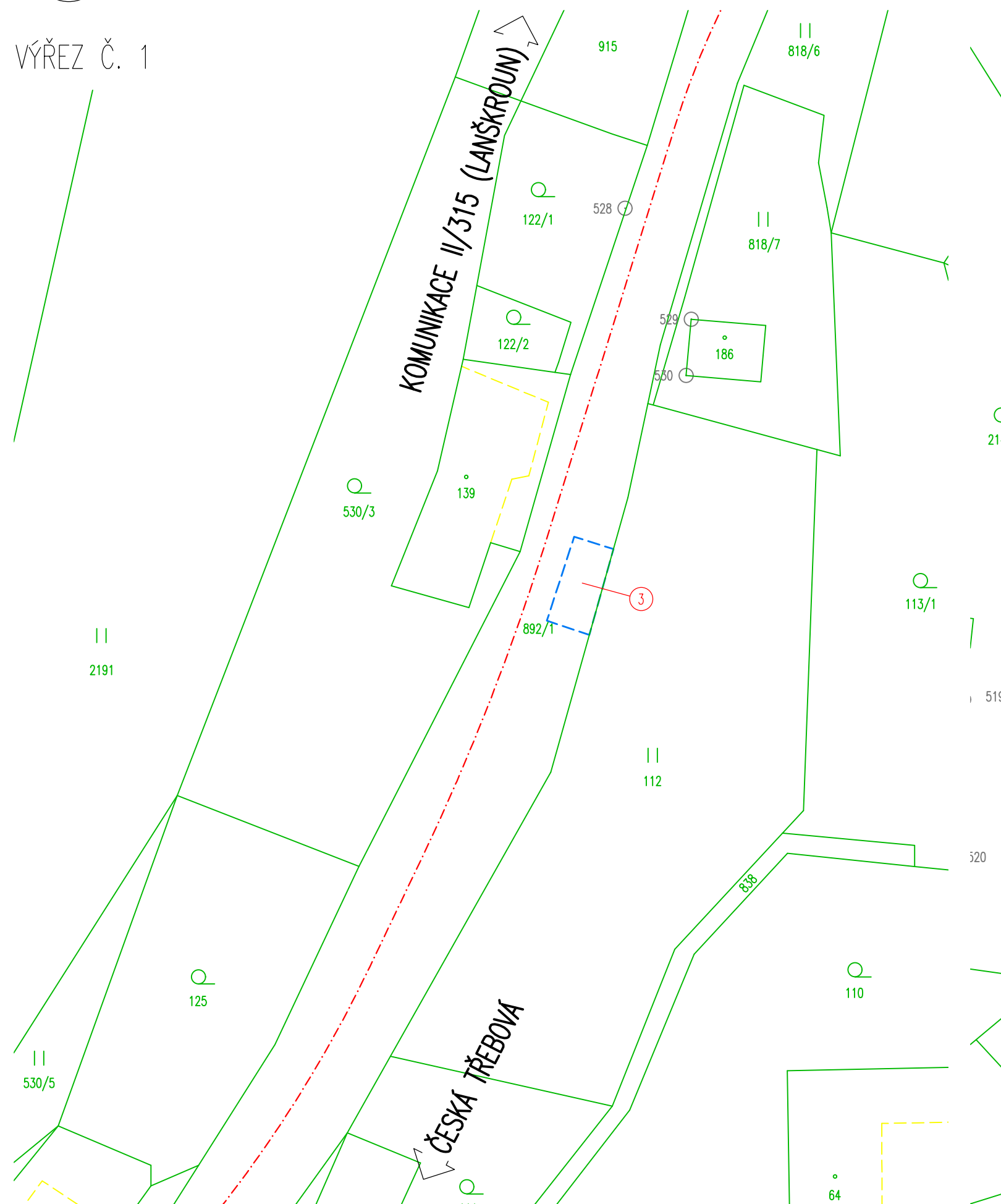
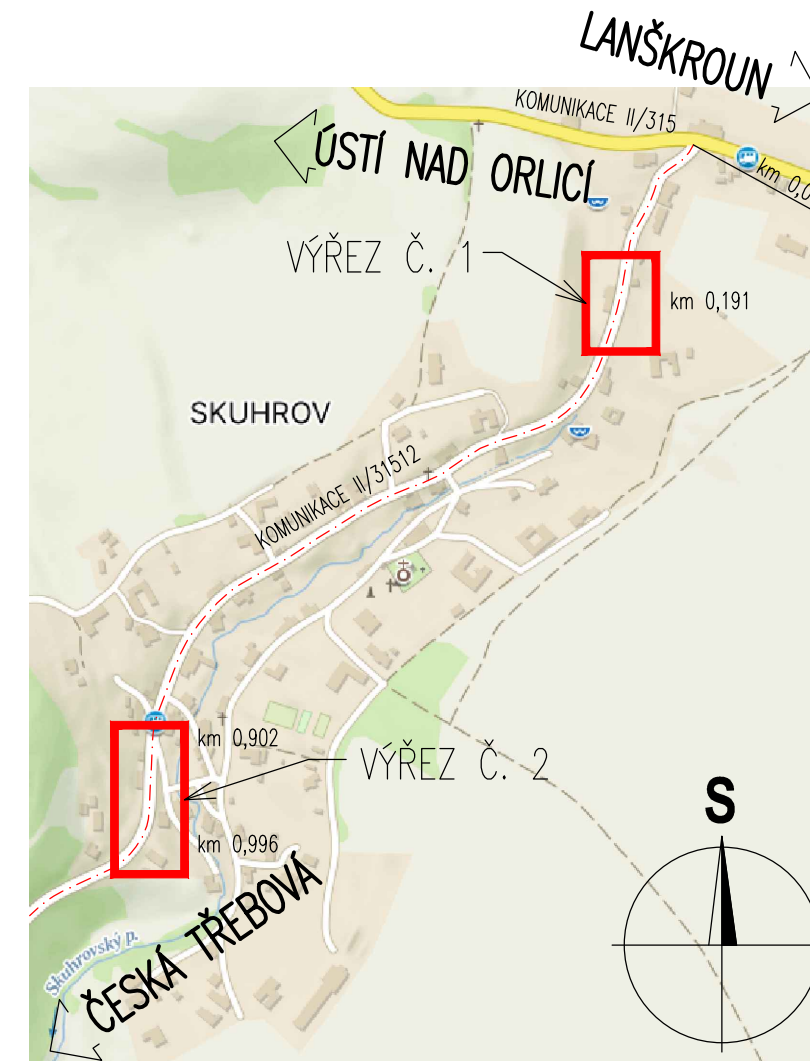
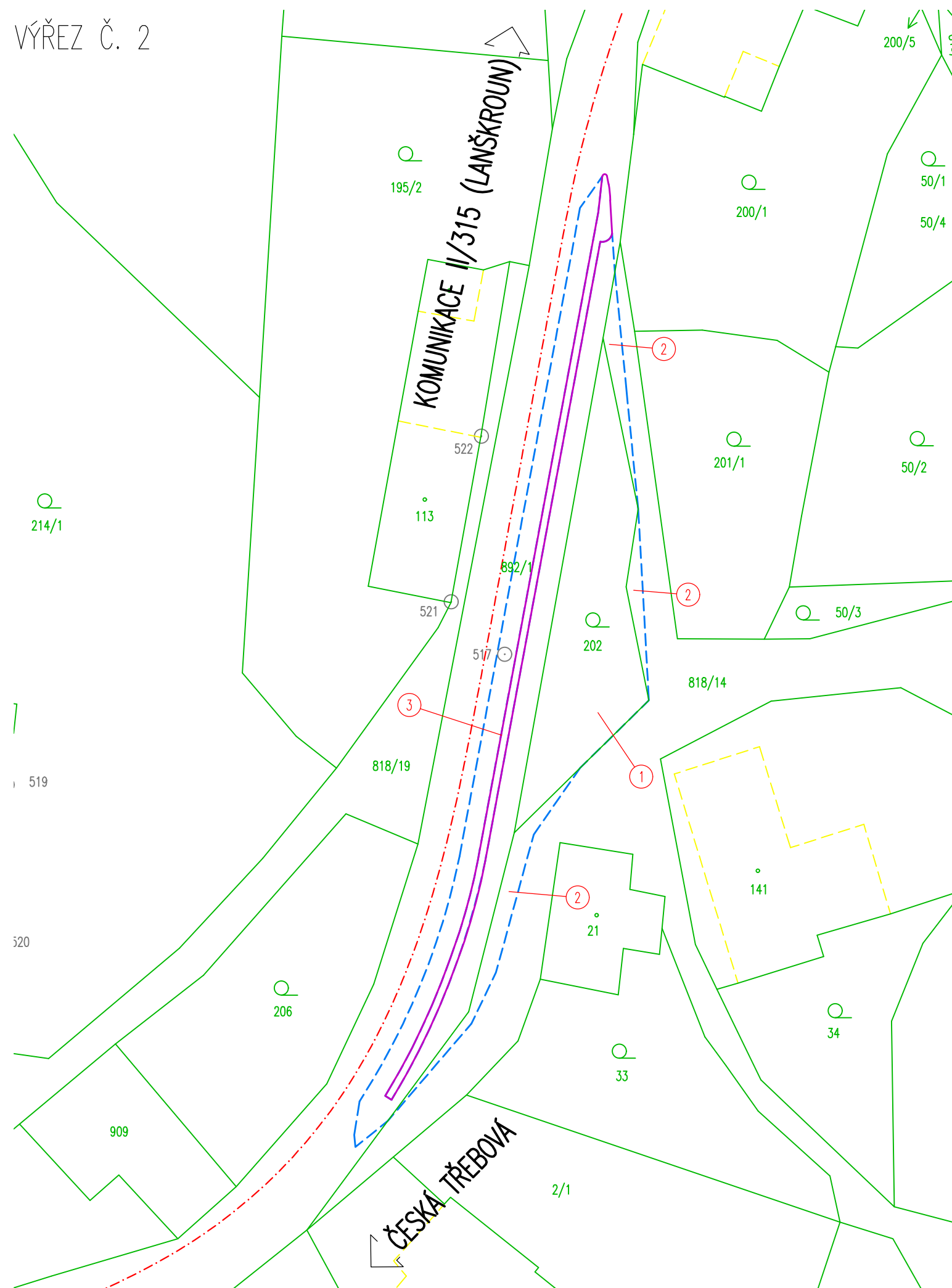


SITUACE DOTČENÝCH POZEMKŮ
1:500

VÝŘEZ Č. 1



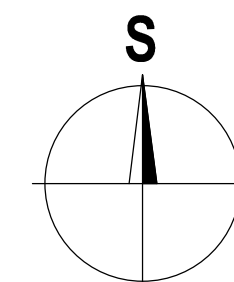
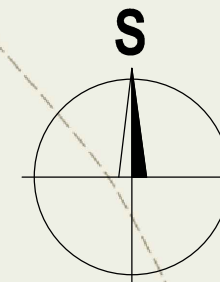
VÝŘEZ Č. 2



LEGENDA KATASTR NEMOVITOSTÍ

| | |
|---|-------------------------|
|  | HRANICE KAT. ÚZEMÍ |
| | HRANICE POZEMKU |
|  | ČÍSLO POZEMKU |
|  | VNITŘNÍ ČLENĚNÍ POZEMKU |

LEGENDA NOVÝ STAV:
 ————— TRVALÝ ZÁBOR
 - - - - - DOČASNÝ ZÁBOR



MĚŘÍTKO:

1:500



m 5,0 10,0 15,0 20,0 25,0

SOUŘADNICOVÝ SYSTÉM: S-JTSK

VÝŠKOVÝ SYSTÉM: BpV

| | | |
|------------------------|-------------------|---|
| KRESLIL: | ING. JIŘÍ HERYNEK |  |
| ZPRACOVAL: | ING. JIŘÍ HERYNEK | |
| TECHNICKÁ KONTROLA: | ING. LUKÁŠ TOBEŠ |  |
| ZODPOVĚDNÝ PROJEKTANT: | ING. LUKÁŠ TOBEŠ | |
| HLAVNÍ PROJEKTANT: | ING. JAN BURSA |  |

 **MDS
PROJEKT**

FÖRSTEROVA Č.P. 175, 566 01 VYSOKÉ MÝTO
EMAIL: MDS@MDSPROJEKT.CZ

| | | | | |
|---|------------------------|------------------------------|--|----------------|
| KRAJ: PARDUBICKÝ | OKRES: ÚSTÍ NAD ORLICÍ | OBEČ: ČESKÁ TŘEBOVÁ, SKUHROV | STUPEŇ: | PDPs |
| INVESTOR: SPRÁVA A ÚDRŽBA SILNIC PARDUBICKÉHO KRAJE | | | ZAK.ČÍSLO: | 3324–24–3 |
| <div style="text-align: center;"> <h3>III/31512 SKUHROV, OPĚRNÁ ZEĎ</h3> </div> | | | ARCHIVNÍ ČÍSLO: | 3324 |
| | | | DATUM: | 01/2026 |
| | | | FORMÁT: | 3x44 |
| | | | MĚŘÍTKO: | 1:500 |
| OBJEKT: F. SOUVISEJÍCÍ DOKUMENTACE | | | ČÍSLO SOUPRAVY: | ČÍSLO PŘÍLOHY: |
| OBSAH: | | | <h2>SITUACE DOTČENÝCH POZEMKŮ</h2> <h1>F.1.2.</h1> | |